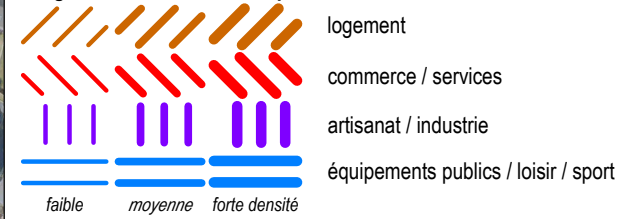


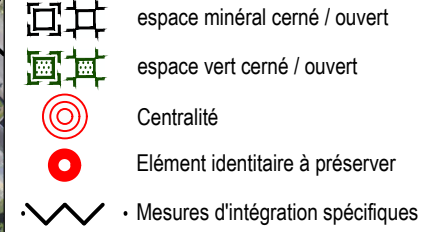
--- délimitation du schéma directeur
 - - - courbes de niveaux du terrain existant

Concept de développement urbain

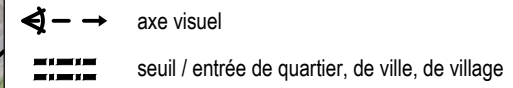
Programmation urbaine / Répartition sommaire des densités



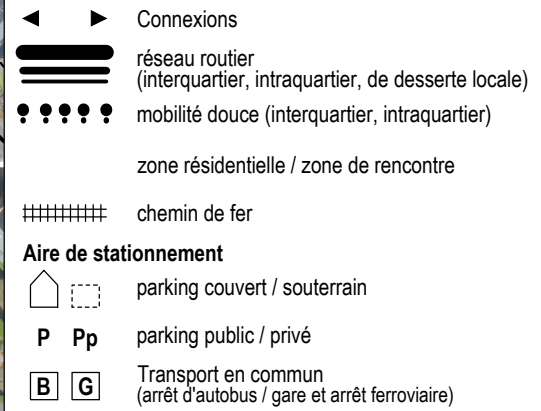
Espace public



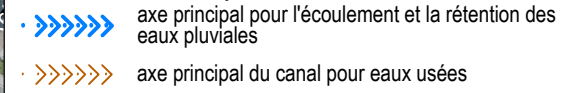
Séquences visuelles



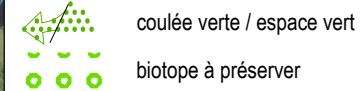
Concept de mobilité et concept d'infrastructures techniques




Infrastructures techniques



Concept de mise en valeur des paysages et des espaces verts intra-urbains



Indications supplémentaires



Fond de plan: © Origine: Administration du Cadastre et de la Topographie, Droits réservés à l'Etat du Grand-Duché de Luxembourg Orthophoto 2023

